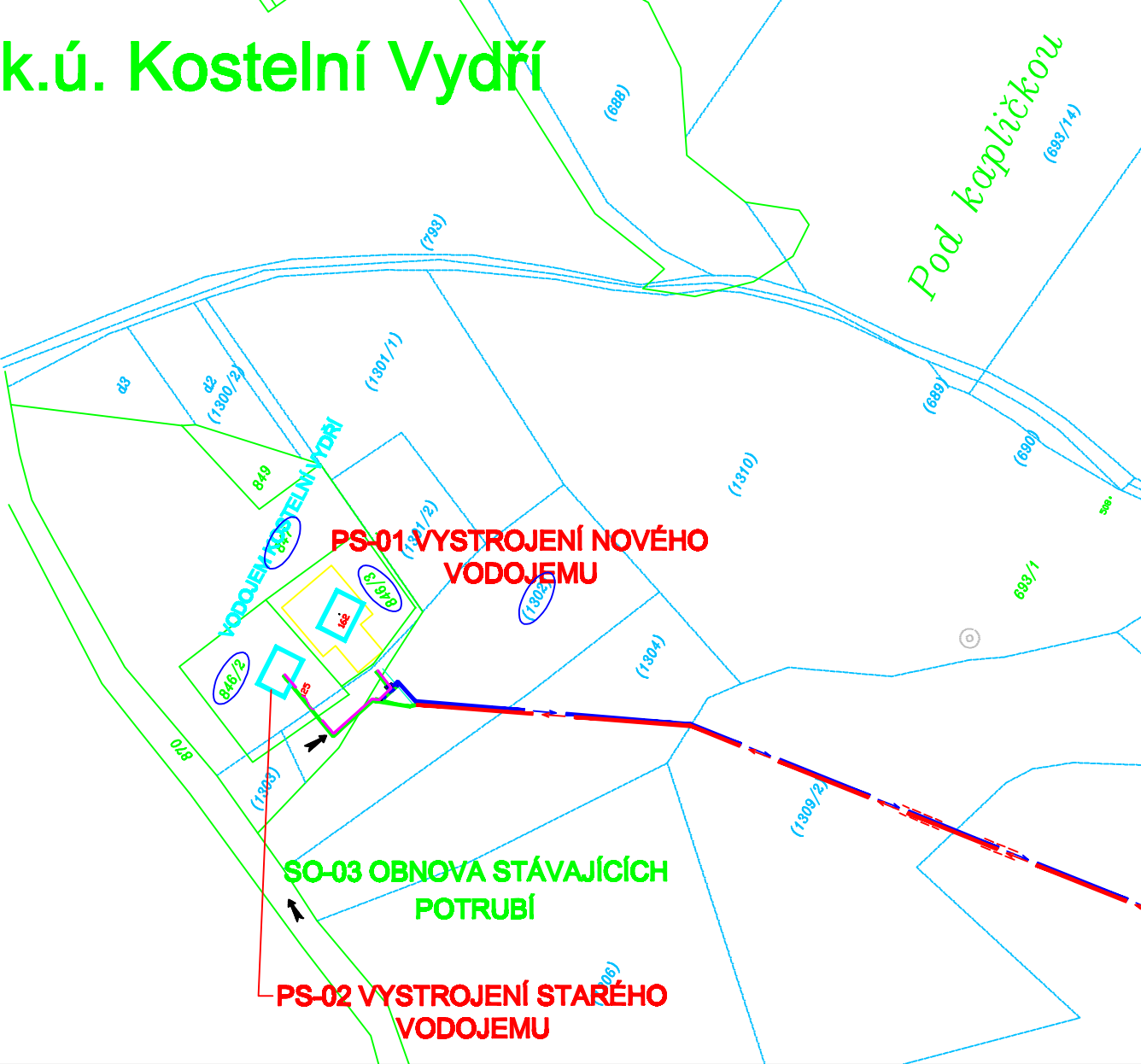


k.ú. Kostelní Vydří



LEGENDA

NAVRŽENÉ A STÁVAJÍCÍ OBJEKTY:

- SO - 01 VÝTLAČNÝ ŘAD DAČICE - VDJ KOSTELNÍ VYDŘÍ (samostatná PD)
- SO - 02 PŘÍVODNÍ ŘAD VDJ KOSTELNÍ VYDŘÍ - DAČICE (samostatná PD)
- SO - 03 OBNOVA STÁVAJÍCÍCH POTRUBÍ
- PS - 01 VYSTROJENÍ NOVÉHO VODOJEMU
- PS - 02 VYSTROJENÍ STARÉHO VODOJEMU
- STÁVAJÍCÍ VODOVOD (Čevak a.s.)

OSTATNÍ:

- HRANICE KATASTRU NEMOVITOSTÍ
- HRANICE POZEMKOVÉHO KATASTRU
- HRANICE KATASTRÁLNÍCH ÚZEMÍ
- POZEMKY KN TRVALE DOTČENÉ STAVBOU
- POZEMKY PK TRVALE DOTČENÉ STAVBOU
- POZEMKY KN DOTČENÉ MANIPULAČNÍMI PLOCHAMI

Úpravy stávajících potrubí budou prováděny na pozemcích v blízkosti stávajících vodojemů v půdorysu stávajících vodovodních řadů na pozemcích v k.ú. Kostelní Vydří – 670553

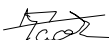

Parcela		List vlastnictví	Kultura	Vlastník
KN	PK			
846/3		209	Ostatní plocha	Město Dačice, Krajířova 27, Dačice I, 380 01 Dačice
846/2		209	Lesní pozemek	Město Dačice, Krajířova 27, Dačice I, 380 01 Dačice
847		209	Lesní pozemek	Město Dačice, Krajířova 27, Dačice I, 380 01 Dačice
693/1	1302	145	Orná půda	Svoboda Jiří, č.p. 27, 380 01 Kostelní Vydří

Úpravy ve vodojemu budou prováděny uvnitř stávajícího objektu vodojemu Kostelní Vydří uvnitř staveb č. 162 a č. 125 na pozemcích v k.ú. Kostelní Vydří – 670553

Parcela		List vlastnictví	Kultura	Vlastník
KN	PK			
846/3		209	Ostatní plocha	Město Dačice, Krajířova 27, Dačice I, 380 01 Dačice
846/2		209	Lesní pozemek	Město Dačice, Krajířova 27, Dačice I, 380 01 Dačice



SOUŘADNICOVÝ SYSTÉM: S-JTSK
VÝŠKOVÝ SYSTÉM: BALT PO VYROVNÁNÍ

VAK projekt s.r.o.			B. Němcové 12/2, 370 80 České Budějovice	
Tel.: 602 180 146; Email: vakprojekt@vakprojekt.cz, www.vakprojekt.cz				
ZODP. PROJEKTANT	VYPRACOVAL	VEDOUcí ÚTVARU	KOPIE ČÍSLO	
	Ing. ZÁČEK Jaroslav	Ing. PUDIL JET		
				
OKRES:	Jindřichův Hradec - Jihočeský kraj		STUPEŇ PROJEKTU PROJEKTOVÁ DOKUMENTACE PRO VYDÁNÍ STAVEBNÍHO POVOLENÍ A PROVÁDĚNÍ STAVBY D8P + D8S	
MÍSTO STAVBY:	k. ú. Kostelní Vydří (670553)			
INVESTOR:	DSO Vodovod Landštejn, Krajčfova č. p. 27, 380 01 Dačice I		DATUM PROJEKTU IV/2014	
NÁZEV AKCE	Stavební a technologické úpravy na propojení vodojemů Kostelní Vydří			
STAVEBNÍ OBJEKT	-		FORMÁT VÝKRESU 2 x A4	
OBSAH VÝKRESU	Zákres do katastrální mapy		MĚNíTKO 1:2 000	
			Č. VÝKRESU C.4	